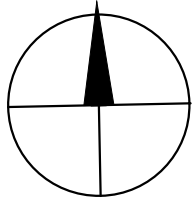


Dotčené pozemky					
Parc. čísla dle KN	Vlastník	Číslo LV	Výměra (m²)	Druh pozemku / způsob využití	Způsob ochrany
2299	Obec Dětřichov, č. p. 2, 46401 Dětřichov	10001	4893	ostatní plocha/ostatní komunikace	Nejsou evidovány žádné způsoby ochrany
2300	Česká republika – Lesy České republiky, s.p., Přemyslova 1106/19, Nový Hradec Králové, 50008 Hradec Králové	15	8344	vodní plocha/koryto vodního toku umělé	Nejsou evidovány žádné způsoby ochrany
2301	Obec Dětřichov, č. p. 2, 46401 Dětřichov	10001	10550	ostatní plocha/ostatní komunikace	Nejsou evidovány žádné způsoby ochrany



LEGENDA

- HRANICE PARCEL DLE KN
- 2002

ČÍSLA PARCEL DLE KN
- POLNÍ CESTA - NÁVRH
- OSA POLNÍ CESTY - NÁVRH
- KRAJNICE - ŠTĚRKODRŤ
- KOMUNIKACE - ASFALT
- VSAKOVACÍ RÝHA ŠTĚRK



VÝŠKOVÝ SYSTÉM (BPV); POLOHOVÝ SYSTÉM (S-JTSK)

Hlavní projektant:			CENTRUM SLUŽEB STARÉ MĚSTO	
Zodpovědný projektant:			WWW.CENTRUMSLUZEBTABOR.CZ	
Vedoucí projektu:			PŘEVŘÁTILSKÁ 330, TÁBOR 390 01	
Projektant:			ATELIÉR M.A.A.T.	
Investor:	KRAJSKÝ POZEMKOVÝ ÚŘAD PRO LIBERECKÝ KRAJ	KÚ: k.ú. Dětřichov		
Akce:	POLNÍ CESTA C5	Stupeň:	DPS	Paré:
Obsah:	KATASTRÁLNÍ SITUACE	Datum:	duben 2020	
		Ozn. části:	C	
		Měřítko:	Č. výkresu:	
		1:1000	C.2	